















**SIGNOS CONVENCIONALES**

ALUMBRADO PUBLICO  
RED DE ALUMBRADO  
ESTADO DE LOS VIALES

-  TRANSFORMADOR
-  RED DE ALUMBRADO
-  INCANDESCENTE
-  MEZCLA
-  DESCARGA
-  PUNTO MULTIPLE
-  PAVIMENTADO
-  SIN PAVIMENTAR
-  PLAZA

RED DE DISTRIBUCION DE AGUA

-  RED DE DISTRIBUCION
-  DEPOSITO
-  ARQUETA DE CAPTACION
-  ARQUETA LLAVES
-  BOCA DE RIEGO
-  RED DE DISTRIBUCION

PREVISION PGO

- B** BIEN
- M** MAL
- R** REGULAR

RED GENERAL DE SANEAMIENTO

-  POZO DE REGISTRO
-  CAMARA DE DESCARGA
-  PUNTO DE VERTIDO
-  DEPURADORA
-  DECANTADOR

RED GENERAL

- B** BIEN
- M** MAL
- R** REGULAR

Municipio:	Salas
Codigo:	059
Poblacion:	LA ESPINA
Codigo:	59 - 12



**ILMO. AYUNTAMIENTO DE SALAS**

**PLAN GENERAL DE ORDENACION**

**SUELO URBANO - INFORMACION**

PLANO	LA ESPINA ABASTECIMIENTO Y SANEAMIENTO	NUMERO LSP INF-05
ESCALA	1:2000	FECHA 2009

SALUSTIANO CRESPO RODRIGUEZ, ARQUITECTO

TEXTO REFUNDIDO

